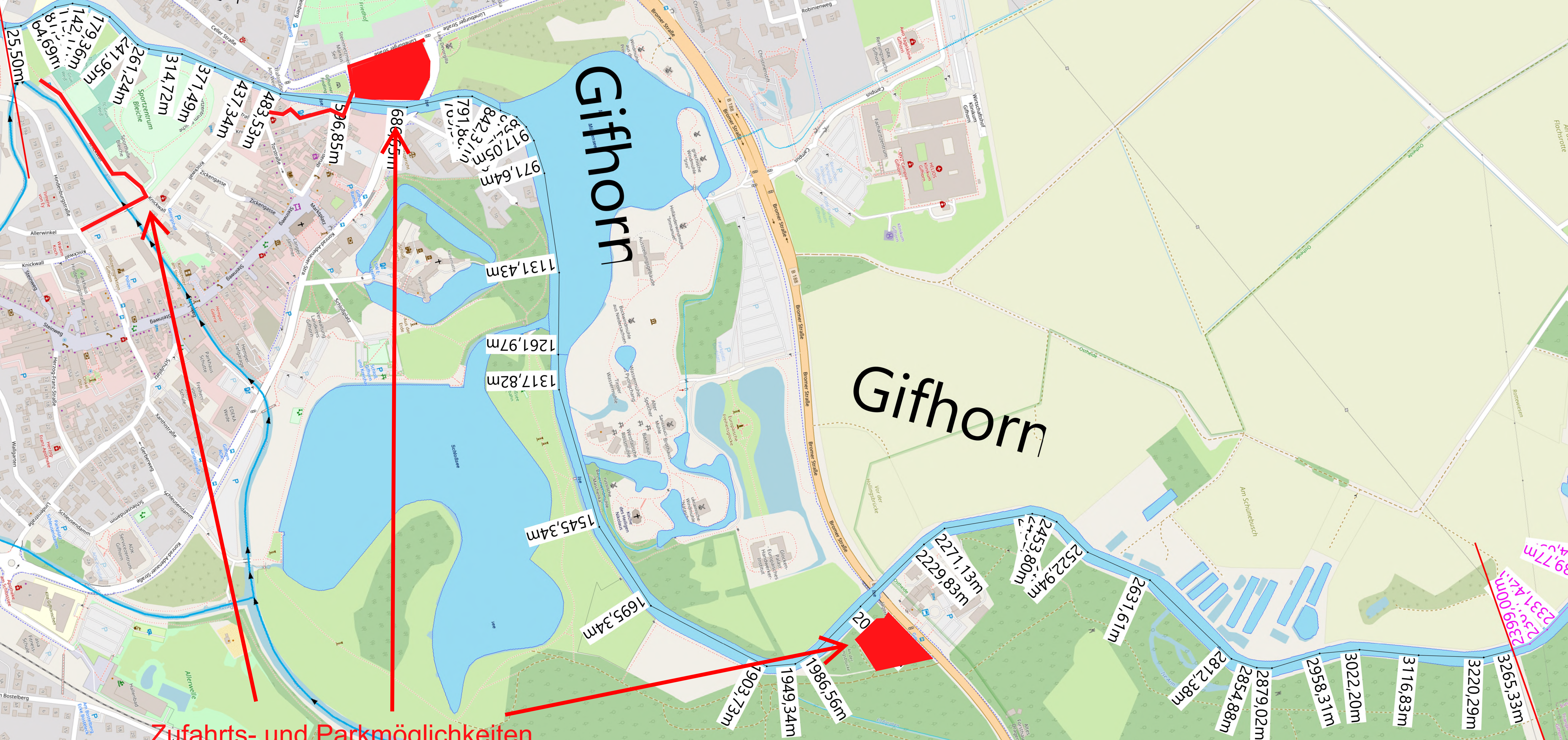


Gifhorn

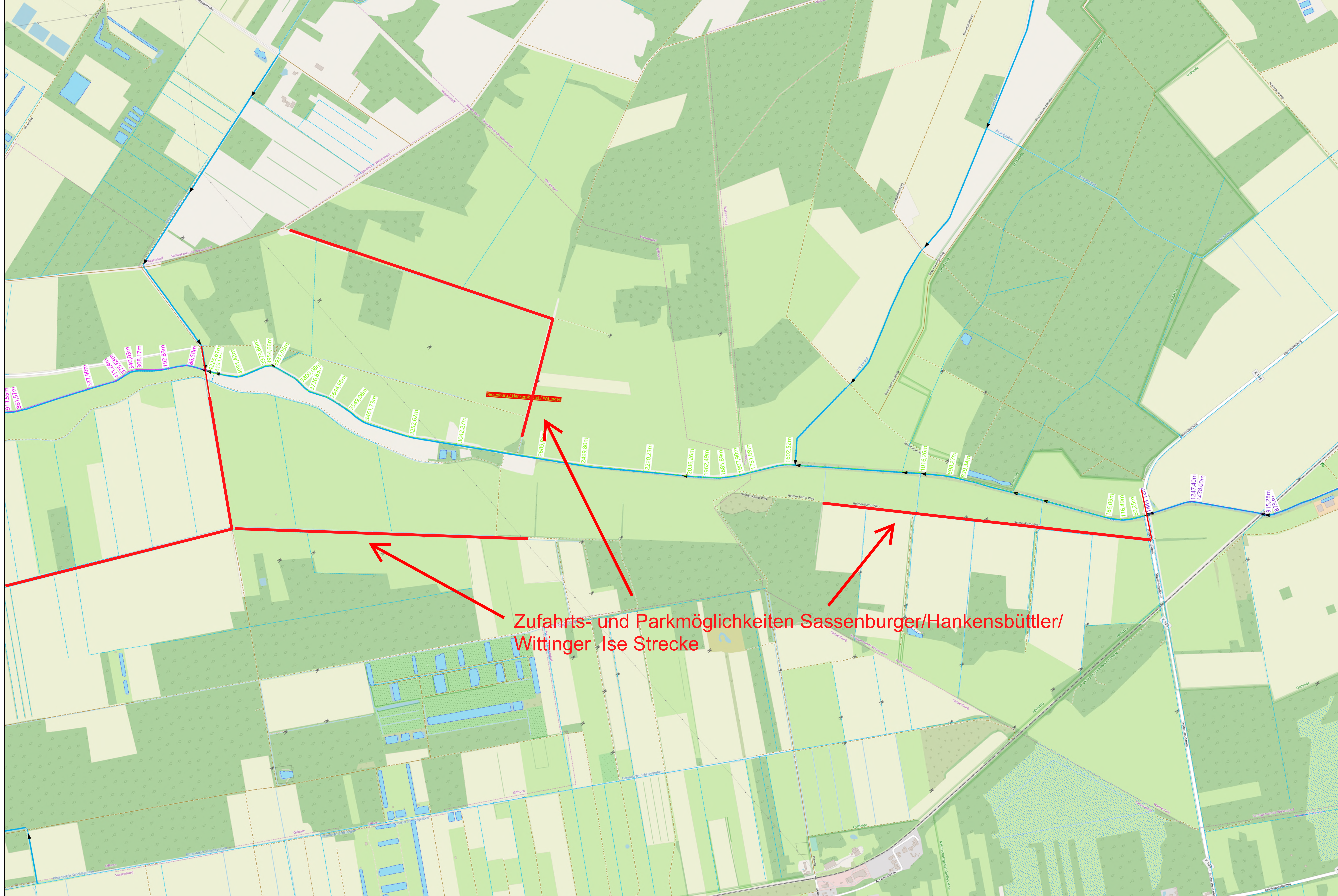
Gifhorn

Gifhorn

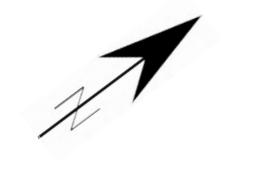
Zufahrts- und Parkmöglichkeiten
Gifhorer Ise Strecke



Projekt: IG Ise	
Zweck: Bewegungsbereich	
Bauort: Gifhorn	
Gen: Gifhorn - Aler	
Plan-Nr: 1	Plan-Typ: Übersichtsplan
Maßstab: 1:2500	Bearbeiter: M.ROHRSBACHER
Datum: 27.09.2021	



Zufahrts- und Parkmöglichkeiten Sassenburger/Hankensbüttler/Wittinger Ise Strecke

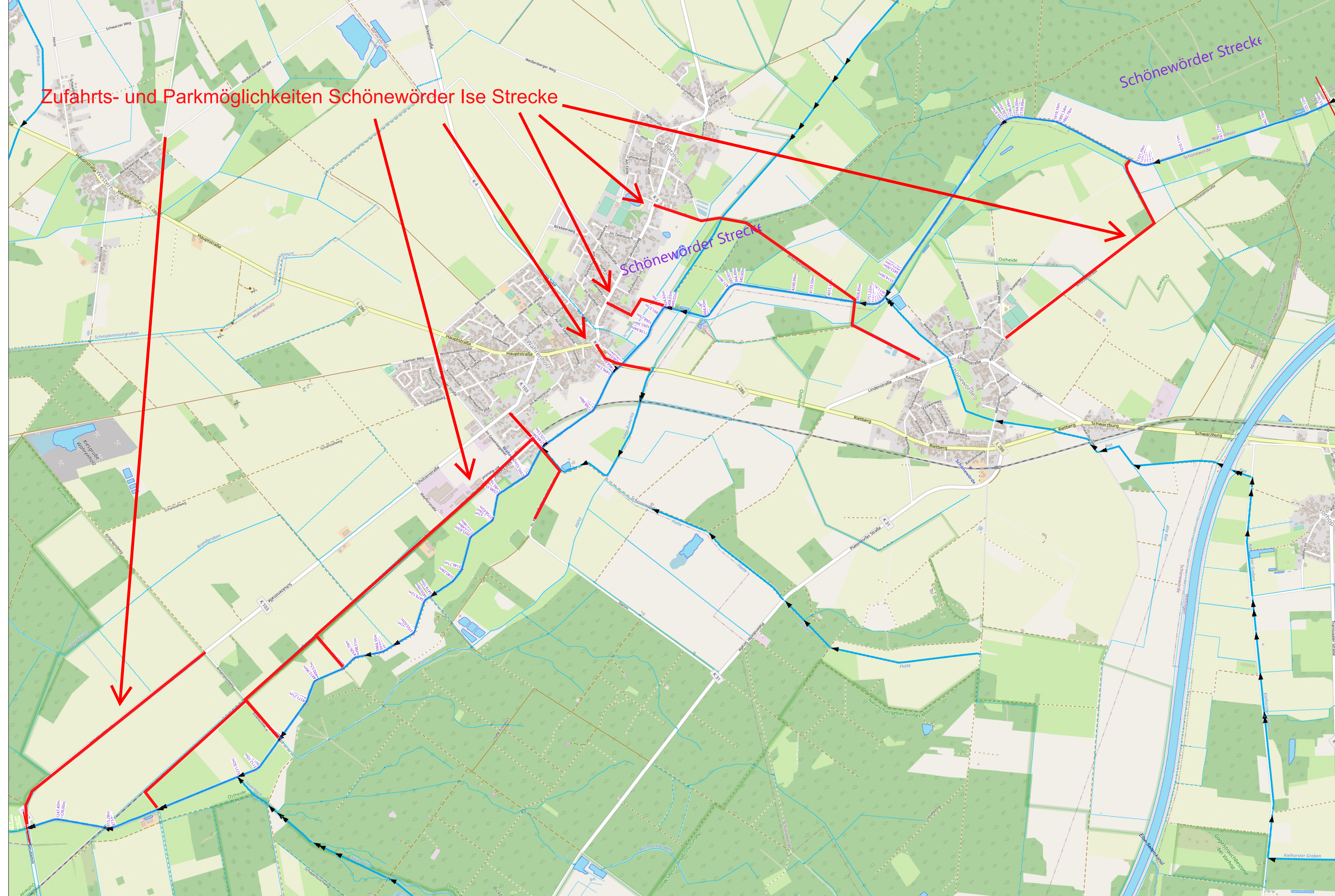


Projekt: IG Ise	
Zweck: Bewegungsbereich	
Bauort: Sassenburger/Hankensbüttler/Wittinger	
Städte: Heudamm/Heesemooreskanal	
Plan-Nr: 2	Plan-Typ: Übersichtsplan
Maßstab: 1:5000	Bearbeiter: M.ROHRBACHER
Datum: 27.09.2021	

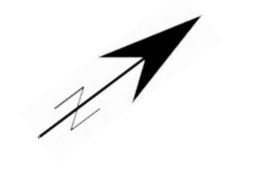
Zufahrts- und Parkmöglichkeiten Schönwörder Ise Strecke

Schönwörder Strecke

Schönwörder Strecke



Hydrographische Karte © 2021 LGLNNS/BAU
OpenStreetMap © CC-BY-SA, D

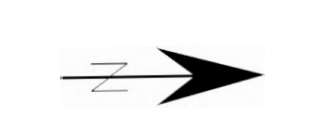
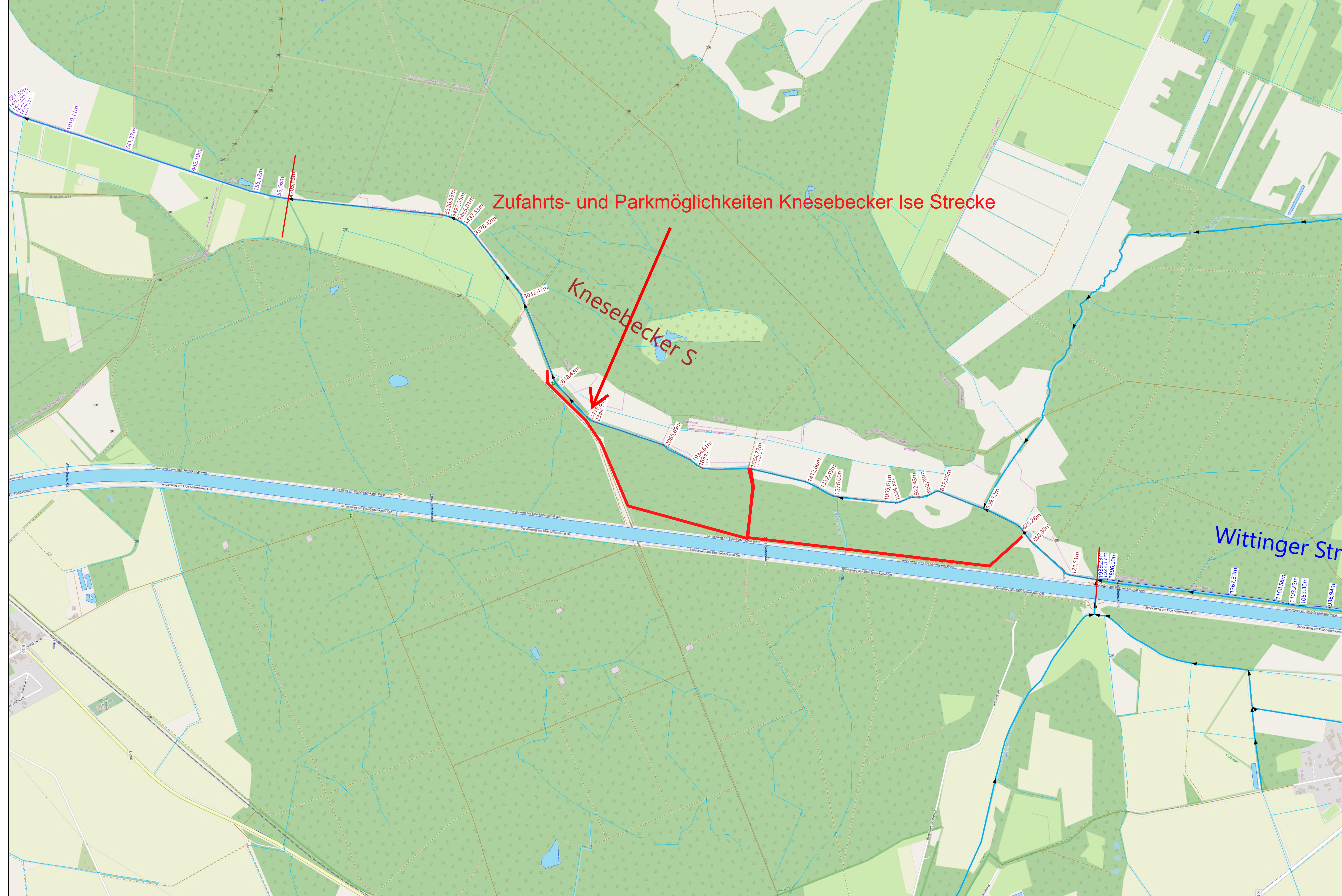


Projekt:	IG Ise		
Bauort:	Schönwörde		
Plan-Nr.:	2	Plan-Typ:	Übersichtsplan
Maßstab:	1:7500	Bearbeiter:	M. ROHRBACHER
		Datum:	27.09.2021

Zufahrts- und Parkmöglichkeiten Knesebecker Ise Strecke

Knesebecker S

Wittinger Str



Projekt:	IG Ise
Zweck:	Zuwegungsbereich
Standort:	Knesebeck
Standort:	Knesebeck - Mörner Bach
Plan-Nr.:	2
Plan-Typ:	Übersichtsplan
Maßstab:	1:5000
Bearbeiter:	M. ROHRBACHER
Datum:	27.09.2021